

Выписка из Единого государственного реестра недвижимости о правах отдельного лица на имевшиеся (имеющиеся) у него объекты недвижимости


Филиал публично-правовой компании "Роскадастр" по Липецкой области
полное наименование органа регистрации прав

21.02.2023г.

№ КУВИ-001/2023-40676785

На основании запроса от 17.02.2023, поступившего на рассмотрение 17.02.2023, сообщаем, что правообладателю государственное областное автономное общеобразовательное учреждение "Центр образования, реабилитации и оздоровления"; ИНН: 4824017909; ОГРН: 1024840864157., по состоянию на дату предоставления сведений принадлежат следующие объекты недвижимости:


1	1.1	Вид объекта недвижимости:	Здание
		Кадастровый номер:	48:05:0000000:1112
		Назначение объекта недвижимости:	Нежилое
		Виды разрешенного использования объекта недвижимости:	нежилое
		Местоположение:	Россия, Липецкая обл., Добровский район, поселение Корневщинский с/с, с. Горницы
		Площадь:	285
	1.2	вид права, доля в праве:	Оперативное управление
		дата государственной регистрации:	24.01.2011
		номер государственной регистрации:	48-48-01/134/2010-565
		основание государственной регистрации:	Решение, № 260, выдан 25.06.2004, Комитет по управлению муниципальным имуществом г. Липецка Акт приема-передачи, выдан 25.06.2004 Разрешение на ввод объекта в эксплуатацию, № RU-48505308-10-332, выдан 06.12.2010, Отдел архитектуры и строительства администрации Добровского муниципального района Липецкой области Решение, № 1120, выдан 16.04.2009, Управление имущественных и земельных отношений Липецкой области
		дата государственной регистрации прекращения права:	данные отсутствуют
	1.3	Ограничение прав и обременение объекта недвижимости:	не зарегистрировано

полное наименование должности		ДОКУМЕНТ ПОДПИСАН	инициалы, фамилия
		ЭЛЕКТРОННОЙ ПОДПИСЬЮ	


Сертификат: 3094B7974B3CA8E1F07A347CFAD6FA78

Владелец: ФЕДЕРАЛЬНАЯ СЛУЖБА ГОСУДАРСТВЕННОЙ
РЕГИСТРАЦИИ, КАДАСТРА И КАРТОГРАФИИ
Действителен: с 17.05.2022 по 10.08.2023

2	2.1	Вид объекта недвижимости:	Здание
		Кадастровый номер:	48:05:0000000:1120
		Назначение объекта недвижимости:	Нежилое
		Виды разрешенного использования объекта недвижимости:	нежилое
		Местоположение:	Россия, Липецкая обл., Добровский район, сельское поселение Корневщинский с/с, с. Горицы
		Площадь:	34.5
	2.2	вид права, доля в праве:	Оперативное управление
		дата государственной регистрации:	14.04.2011
		номер государственной регистрации:	48-48-01/134/2010-487
		основание государственной регистрации:	Решение, № 260, выдан 25.06.2004, Комитет по управлению муниципальным имуществом г. Липецка Акт приема-передачи, выдан 25.06.2004 Решение, № 1120, выдан 16.04.2009, Управление имущественных и земельных отношений Липецкой области
		дата государственной регистрации прекращения права:	данные отсутствуют
	2.3	Ограничение прав и обременение объекта недвижимости:	не зарегистрировано
3	3.1	Вид объекта недвижимости:	Здание
		Кадастровый номер:	48:05:0000000:1121
		Назначение объекта недвижимости:	Нежилое
		Виды разрешенного использования объекта недвижимости:	нежилое
		Местоположение:	Россия, Липецкая обл., Добровский район, сельское поселение Корневщинский с/с, с. Горицы
		Площадь:	1935.9
	3.2	вид права, доля в праве:	Оперативное управление
		дата государственной регистрации:	14.04.2011
		номер государственной регистрации:	48-48-01/134/2010-483
		основание государственной регистрации:	Решение, № 260, выдан 25.06.2004, Комитет по управлению муниципальным имуществом г. Липецка Акт приема-передачи, выдан 25.06.2004


полное наименование должности		ДОКУМЕНТ ПОДПИСАН	инициалы, фамилия
		ЭЛЕКТРОННОЙ ПОДПИСЬЮ	
Сертификат: 3094B7974B3CA8E1F07A347CFAD6FA78 Владелец: ФЕДЕРАЛЬНАЯ СЛУЖБА ГОСУДАРСТВЕННОЙ РЕГИСТРАЦИИ, КАДАСТРА И КАРТОГРАФИИ Действителен: с 17.05.2022 по 10.08.2023			

			Решение, № 1120, выдан 16.04.2009, Управление имущественных и земельных отношений Липецкой области
		дата государственной регистрации прекращения права:	данные отсутствуют
	3.3	Ограничение прав и обременение объекта недвижимости:	не зарегистрировано
4	4.1	Вид объекта недвижимости:	Здание
		Кадастровый номер:	48:05:0000000:1123
		Назначение объекта недвижимости:	Нежилое
		Виды разрешенного использования объекта недвижимости:	нежилое
		Местоположение:	Россия, Липецкая обл., Добровский район, сельское поселение Корневщинский с/с, с. Горицы
		Площадь:	1774.8
	4.2	вид права, доля в праве:	Оперативное управление
		дата государственной регистрации:	14.04.2011
		номер государственной регистрации:	48-48-01/134/2010-482
		основание государственной регистрации:	Решение, № 260, выдан 25.06.2004, Комитет по управлению муниципальным имуществом г. Липецка Акт приема-передачи, выдан 25.06.2004 Решение, № 1120, выдан 16.04.2009, Управление имущественных и земельных отношений Липецкой области
		дата государственной регистрации прекращения права:	данные отсутствуют
	4.3	Ограничение прав и обременение объекта недвижимости:	не зарегистрировано
5	5.1	Вид объекта недвижимости:	Здание
		Кадастровый номер:	48:05:0000000:1124
		Назначение объекта недвижимости:	Нежилое
		Виды разрешенного использования объекта недвижимости:	нежилое
		Местоположение:	Россия, Липецкая обл., Добровский район, сельское поселение Корневщинский с/с, с. Горицы
		Площадь:	56.9
	5.2	вид права, доля в праве:	Оперативное управление
		дата государственной регистрации:	14.04.2011
		номер государственной регистрации:	48-48-01/134/2010-484


полное наименование должности		ДОКУМЕНТ ПОДПИСАН	инициалы, фамилия
		ЭЛЕКТРОННОЙ ПОДПИСЬЮ	

Сертификат: 3094В7974В3СА8Е1F07А347СFAD6FА78
Владелец: ФЕДЕРАЛЬНАЯ СЛУЖБА ГОСУДАРСТВЕННОЙ
РЕГИСТРАЦИИ, КАДАСТРА И КАРТОГРАФИИ
Действителен: с 17.05.2022 по 10.08.2023


		основание государственной регистрации:	Решение, № 260, выдан 25.06.2004, Комитет по управлению муниципальным имуществом г. Липецка
			Акт приема-передачи, выдан 25.06.2004 Решение, № 1120, выдан 16.04.2009, Управление имущественных и земельных отношений Липецкой области
		дата государственной регистрации прекращения права:	данные отсутствуют
	5.3	Ограничение прав и обременение объекта недвижимости:	не зарегистрировано
6	6.1	Вид объекта недвижимости:	Здание
		Кадастровый номер:	48:05:0000000:1125
		Назначение объекта недвижимости:	Нежилое
		Виды разрешенного использования объекта недвижимости:	нежилое
		Местоположение:	Россия, Липецкая обл., Добровский район, сельское поселение Корневщинский с/с, с. Горницы
		Площадь:	27
	6.2	вид права, доля в праве:	Оперативное управление
		дата государственной регистрации:	14.04.2011
		номер государственной регистрации:	48-48-01/134/2010-486
		основание государственной регистрации:	Решение, № 260, выдан 25.06.2004, Комитет по управлению муниципальным имуществом г. Липецка Акт приема-передачи, выдан 25.06.2004 Решение, № 1120, выдан 16.04.2009, Управление имущественных и земельных отношений Липецкой области
		дата государственной регистрации прекращения права:	данные отсутствуют
	6.3	Ограничение прав и обременение объекта недвижимости:	не зарегистрировано

полное наименование должности		ДОКУМЕНТ ПОДПИСАН	инициалы, фамилия
		ЭЛЕКТРОННОЙ ПОДПИСЬЮ	
Сертификат: 3094B7974B3CA8E1F07A347CFAD6FA78 Владелец: ФЕДЕРАЛЬНАЯ СЛУЖБА ГОСУДАРСТВЕННОЙ РЕГИСТРАЦИИ, КАДАСТРА И КАРТОГРАФИИ Действителен: с 17.05.2022 по 10.08.2023			


7	7.1	Вид объекта недвижимости:	Здание
		Кадастровый номер:	48:05:0000000:1126
		Назначение объекта недвижимости:	Нежилое
		Виды разрешенного использования объекта недвижимости:	нежилое
		Местоположение:	Россия, Липецкая обл., Добровский район, сельское поселение Корневщинский с/с, с. Горичи
		Площадь:	21
	7.2	вид права, доля в праве:	Оперативное управление
		дата государственной регистрации:	29.04.2011
		номер государственной регистрации:	48-48-01/134/2010-563
		основание государственной регистрации:	Разрешение на ввод объекта в эксплуатацию, № RU-48505000-39, выдан 22.03.2007, Отдел архитектуры и строительства администрации Добровского муниципального района Липецкой области
		дата государственной регистрации прекращения права:	данные отсутствуют
	7.3	Ограничение прав и обременение объекта недвижимости:	не зарегистрировано
8	8.1	Вид объекта недвижимости:	Здание
		Кадастровый номер:	48:05:0000000:1953
		Назначение объекта недвижимости:	Нежилое
		Виды разрешенного использования объекта недвижимости:	нежилое
		Местоположение:	Россия, Липецкая обл., Добровский район, сельское поселение Корневщинский с/с, с. Горичи
		Площадь:	94
	8.2	вид права, доля в праве:	Оперативное управление
		дата государственной регистрации:	14.04.2011
		номер государственной регистрации:	48-48-01/134/2010-485
		основание государственной регистрации:	Решение, № 260, выдан 25.06.2004, Комитет по управлению муниципальным имуществом г. Липецка Акт приема-передачи, выдан 25.06.2004 Решение, № 1120, выдан 16.04.2009, Управление имущественных и земельных отношений Липецкой области

полное наименование должности		ДОКУМЕНТ ПОДПИСАН	инициалы, фамилия
		ЭЛЕКТРОННОЙ ПОДПИСЬЮ	
Сертификат: 3094B7974B3CA8E1F07A347CFAD6FA78 Владелец: ФЕДЕРАЛЬНАЯ СЛУЖБА ГОСУДАРСТВЕННОЙ РЕГИСТРАЦИИ, КАДАСТРА И КАРТОГРАФИИ Действителен: с 17.05.2022 по 10.08.2023			


		дата государственной регистрации прекращения права:	данные отсутствуют
	8.3	Ограничение прав и обременение объекта недвижимости:	не зарегистрировано
9	9.1	Вид объекта недвижимости:	Земельный участок
		Кадастровый номер:	48:05:0890602:2
		Назначение объекта недвижимости:	данные отсутствуют
		Виды разрешенного использования объекта недвижимости:	для оздоровительной деятельности
		Местоположение:	Российская Федерация, Липецкая обл, Добровский м. р-н, с.п. Корневщинский с/с, с. Горицы
		Площадь:	38141 +/- 68
	9.2	вид права, доля в праве:	Постоянное (бессрочное) пользование
		дата государственной регистрации:	10.10.2012
		номер государственной регистрации:	48-48-01/133/2012-256
		основание государственной регистрации:	Решение, № 1144, выдан 17.05.2012, Управление имущественных и земельных отношений Липецкой области
		дата государственной регистрации прекращения права:	данные отсутствуют
	9.3	Ограничение прав и обременение объекта недвижимости:	не зарегистрировано

Полное наименование должности		ДОКУМЕНТ ПОДПИСАН	инициалы, фамилия
		ЭЛЕКТРОННОЙ ПОДПИСЬЮ	
Сертификат: 3094B7974B3CA8E1F07A347CFAD6FA78 Владелец: ФЕДЕРАЛЬНАЯ СЛУЖБА ГОСУДАРСТВЕННОЙ РЕГИСТРАЦИИ, КАДАСТРА И КАРТОГРАФИИ Действителен: с 17.05.2022 по 10.08.2023			

10	10.1	Вид объекта недвижимости:	Земельный участок
		Кадастровый номер:	48:05:0890604:557
		Назначение объекта недвижимости:	данные отсутствуют
		Виды разрешенного использования объекта недвижимости:	защитные леса (заготовка древесины, заготовка и сбор недревесных лесных ресурсов, заготовка пищевых лесных ресурсов и сбор лекарственных растений, осуществление видов деятельности в сфере охотничьего хозяйства, ведение сельского хозяйства, осуществление научно-исследовательской деятельности, образовательной деятельности, осуществление рекреационной деятельности, выращивание лесных плодовых, ягодных, декоративных растений, лекарственных растений, выращивание посадочного материала лесных растений (саженцев, сеянцев), выполнение работ по геологическому изучению недр, разработка месторождений полезных ископаемых, строительство и эксплуатация водохранилищ и иных искусственных водных объектов, а также гидротехнических сооружений, морских портов, морских терминалов, речных портов, причалов, строительство, реконструкция, эксплуатация линейных объектов, осуществление религиозной деятельности, иные виды деятельности в лесу)
		Местоположение:	Местоположение установлено относительно ориентира, расположенного в границах участка. Почтовый адрес ориентира: Российская Федерация, Липецкая область, Добровский район, с/п Корневщинский сельсовет, Добровское лесничество, Добровское участковое лесничество, квартал 139 части выделов 5, 46, 50.
		Площадь:	8110 +/- 1576
	10.2	вид права, доля в праве:	Постоянное (бессрочное) пользование
		дата государственной регистрации:	28.11.2017
		номер государственной регистрации:	48:05:0890604:557-48/001/2017-2
		основание государственной регистрации:	Решение о предоставлении в постоянное (бессрочное) пользование лесного участка для осуществления рекреационной деятельности, № 43, выдан 07.11.2017, Управление лесного хозяйства Липецкой области
		дата государственной регистрации прекращения права:	данные отсутствуют
	10.3	Ограничение прав и обременение объекта недвижимости:	не зарегистрировано

полное наименование должности		ДОКУМЕНТ ПОДПИСАН	инициалы, фамилия
		ЭЛЕКТРОННОЙ ПОДПИСЬЮ	
Сертификат: 3094B7974B3CA8E1F07A347CFAD6FA78 Владелец: ФЕДЕРАЛЬНАЯ СЛУЖБА ГОСУДАРСТВЕННОЙ РЕГИСТРАЦИИ, КАДАСТРА И КАРТОГРАФИИ Действителен: с 17.05.2022 по 10.08.2023			


11	11.1	Вид объекта недвижимости:	Земельный участок
		Кадастровый номер:	48:05:0890604:558
		Назначение объекта недвижимости:	данные отсутствуют
		Виды разрешенного использования объекта недвижимости:	защитные леса (заготовка древесины, заготовка и сбор недревесных лесных ресурсов, заготовка пищевых лесных ресурсов и сбор лекарственных растений, осуществление видов деятельности в сфере охотничьего хозяйства, ведение сельского хозяйства, осуществление научно-исследовательской деятельности, образовательной деятельности, осуществление рекреационной деятельности, выращивание лесных плодовых, ягодных, декоративных растений, лекарственных растений, выращивание посадочного материала лесных растений (саженцев, сеянцев), выполнение работ по геологическому изучению недр, разработка месторождений полезных ископаемых, строительство и эксплуатация водохранилищ и иных искусственных водных объектов, а также гидротехнических сооружений, морских портов, морских терминалов, речных портов, причалов, строительство, реконструкция, эксплуатация линейных объектов, осуществление религиозной деятельности, иные виды деятельности в лесу)
		Местоположение:	Местоположение установлено относительно ориентира, расположенного в границах участка. Почтовый адрес ориентира: Российская Федерация, Липецкая область, р-н Добровский, с/п Корневщинский сельсовет, Добровское участковое лесничество, квартал 139 части выделов 9,11,12,13,47,54,59,60,63,65,66.
	Площадь:	27357 +/- 2894	
	11.2	вид права, доля в праве:	Постоянное (бессрочное) пользование
		дата государственной регистрации:	28.11.2017
		номер государственной регистрации:	48:05:0890604:558-48/001/2017-2
		основание государственной регистрации:	Решение, № 44, выдан 07.11.2017, Управление лесного хозяйства Липецкой области
		дата государственной регистрации прекращения права:	данные отсутствуют
	11.3	Ограничение прав и обременение объекта недвижимости:	не зарегистрировано

полное наименование должности		ДОКУМЕНТ ПОДПИСАН	инициалы, фамилия
		ЭЛЕКТРОННОЙ ПОДПИСЬЮ	
Сертификат: 3094B7974B3CA8E1F07A347CFAD6FA78 Владелец: ФЕДЕРАЛЬНАЯ СЛУЖБА ГОСУДАРСТВЕННОЙ РЕГИСТРАЦИИ, КАДАСТРА И КАРТОГРАФИИ Действителен: с 17.05.2022 по 10.08.2023			

12	12.1	Вид объекта недвижимости:	Сооружение
		Кадастровый номер:	48:08:0000000:2937
		Назначение объекта недвижимости:	9) иные сооружения производственного назначения
		Виды разрешенного использования объекта недвижимости:	данные отсутствуют
		Местоположение:	Липецкая область, р-н Задонский
		Площадь:	Протяженность 1273 м.
	12.2	вид права, доля в праве:	Оперативное управление
		дата государственной регистрации:	04.08.2014
		номер государственной регистрации:	48-48-01/097/2014-789
		основание государственной регистрации:	Решение, № 24с, выдан 22.09.2009, Управление имущественных и земельных отношений Липецкой области Акт приема-передачи государственного имущества, выдан 30.09.2009
		дата государственной регистрации прекращения права:	данные отсутствуют
	12.3	Ограничение прав и обременение объекта недвижимости:	не зарегистрировано
13	13.1	Вид объекта недвижимости:	Сооружение
		Кадастровый номер:	48:08:2000103:227
		Назначение объекта недвижимости:	сооружения электроэнергетики
		Виды разрешенного использования объекта недвижимости:	данные отсутствуют
		Местоположение:	Липецкая область, р-н Задонский, в 5000 м на север от г Задонск
		Площадь:	Площадь 5.3 кв.м.
	13.2	вид права, доля в праве:	Оперативное управление
		дата государственной регистрации:	30.06.2014
		номер государственной регистрации:	48-48-01/098/2014-1
		основание государственной регистрации:	Решение, № 24с, выдан 22.09.2009, Управление имущественных и земельных отношений Липецкой области Акт приема-передачи государственного имущества, выдан 30.09.2009
		дата государственной регистрации прекращения права:	данные отсутствуют
	13.3	Ограничение прав и обременение объекта недвижимости:	не зарегистрировано

полное наименование должности		ДОКУМЕНТ ПОДПИСАН	инициалы, фамилия
		ЭЛЕКТРОННОЙ ПОДПИСЬЮ	
Сертификат: 3094B7974B3CA8E1F07A347CFAD6FA78			
Владелец: ФЕДЕРАЛЬНАЯ СЛУЖБА ГОСУДАРСТВЕННОЙ РЕГИСТРАЦИИ, КАДАСТРА И КАРТОГРАФИИ			
Действителен: с 17.05.2022 по 10.08.2023			

14	14.1	Вид объекта недвижимости:	Сооружение
		Кадастровый номер:	48:08:2000103:228
		Назначение объекта недвижимости:	9) иные сооружения производственного назначения
		Виды разрешенного использования объекта недвижимости:	данные отсутствуют
		Местоположение:	Липецкая область, р-н Задонский
		Площадь:	Протяженность 475 м.
	14.2	вид права, доля в праве:	Оперативное управление
		дата государственной регистрации:	04.08.2014
		номер государственной регистрации:	48-48-01/098/2014-11
		основание государственной регистрации:	Решение, № 24с, выдан 22.09.2009, Управление имущественных и земельных отношений Липецкой области Акт приема-передачи государственного имущества, выдан 30.09.2009
		дата государственной регистрации прекращения права:	данные отсутствуют
	14.3	Ограничение прав и обременение объекта недвижимости:	не зарегистрировано
15	15.1	Вид объекта недвижимости:	Сооружение
		Кадастровый номер:	48:08:2000103:229
		Назначение объекта недвижимости:	сооружения электроэнергетики
		Виды разрешенного использования объекта недвижимости:	данные отсутствуют
		Местоположение:	Липецкая область, р-н Задонский, в 5000 м на север от г Задонск
		Площадь:	Площадь застройки 6 кв.м.
	15.2	вид права, доля в праве:	Оперативное управление
		дата государственной регистрации:	30.06.2014
		номер государственной регистрации:	48-48-01/097/2014-794
		основание государственной регистрации:	Решение, № 24с, выдан 22.09.2009, Управление имущественных и земельных отношений Липецкой области Акт приема-передачи государственного имущества, выдан 30.09.2009
		дата государственной регистрации прекращения права:	данные отсутствуют
	15.3	Ограничение прав и обременение объекта недвижимости:	не зарегистрировано

полное наименование должности		ДОКУМЕНТ ПОДПИСАН	инициалы, фамилия
		ЭЛЕКТРОННОЙ ПОДПИСЬЮ	
Сертификат: 3094B7974B3CA8E1F07A347CFAD6FA78 Владелец: ФЕДЕРАЛЬНАЯ СЛУЖБА ГОСУДАРСТВЕННОЙ РЕГИСТРАЦИИ, КАДАСТРА И КАРТОГРАФИИ Действителен: с 17.05.2022 по 10.08.2023			

16	16.1	Вид объекта недвижимости:	Земельный участок
		Кадастровый номер:	48:08:2000103:496
		Назначение объекта недвижимости:	данные отсутствуют
		Виды разрешенного использования объекта недвижимости:	для рекреационного назначения
		Местоположение:	Российская Федерация, Липецкая область, Задонский муниципальный район
		Площадь:	767 +/- 242
	16.2	вид права, доля в праве:	Постоянное (бессрочное) пользование
		дата государственной регистрации:	10.01.2022
		номер государственной регистрации:	48:08:2000103:496-48/073/2022-2
		основание государственной регистрации:	Решение, № 10с, выдан 15.04.2010, Управление имущественных и земельных отношений Липецкой области
		дата государственной регистрации прекращения права:	данные отсутствуют
	16.3	Ограничение прав и обременение объекта недвижимости:	не зарегистрировано
17	17.1	Вид объекта недвижимости:	Земельный участок
		Кадастровый номер:	48:08:2000103:87
		Назначение объекта недвижимости:	данные отсутствуют
		Виды разрешенного использования объекта недвижимости:	для рекреационного назначения
		Местоположение:	Местоположение установлено относительно ориентира, расположенного за пределами участка. Ориентир город. Участок находится примерно в 5000 м, по направлению на север от ориентира. Почтовый адрес ориентира: Российская Федерация, Липецкая область, Задонский район, г. Задонск.
		Площадь:	166329 +/- 3577
	17.2	вид права, доля в праве:	Постоянное (бессрочное) пользование
		дата государственной регистрации:	10.01.2022
		номер государственной регистрации:	48:08:2000103:87-48/073/2022-1
		основание государственной регистрации:	Решение, № 10с, выдан 15.04.2010, Управление имущественных и земельных отношений Липецкой области
		дата государственной регистрации прекращения права:	данные отсутствуют
	17.3	Ограничение прав и обременение объекта недвижимости:	не зарегистрировано



ДОКУМЕНТ ПОДПИСАН

ЭЛЕКТРОННОЙ ПОДПИСЬЮ

инициалы, фамилия

Сертификат: 3094B7974B3CA8E1F07A347CFAD6FA78


Владелец: ФЕДЕРАЛЬНАЯ СЛУЖБА ГОСУДАРСТВЕННОЙ

РЕГИСТРАЦИИ, КАДАСТРА И КАРТОГРАФИИ

Действителен: с 17.05.2022 по 10.08.2023


полное наименование должности

18	18.1	Вид объекта недвижимости:	Сооружение
		Кадастровый номер:	48:08:2000108:74
		Назначение объекта недвижимости:	сооружение электроэнергетики
		Виды разрешенного использования объекта недвижимости:	данные отсутствуют
		Местоположение:	Липецкая область, р-н Задонский, юго-западнее с Мирное
		Площадь:	Площадь застройки 4.1 кв.м.
	18.2	вид права, доля в праве:	Оперативное управление
		дата государственной регистрации:	30.06.2014
		номер государственной регистрации:	48-48-01/097/2014-782
		основание государственной регистрации:	Решение, № 24с, выдан 22.09.2009, Управление имущественных и земельных отношений Липецкой области Акт приема-передачи государственного имущества, выдан 30.09.2009
		дата государственной регистрации прекращения права:	данные отсутствуют
	18.3	Ограничение прав и обременение объекта недвижимости:	не зарегистрировано
19	19.1	Вид объекта недвижимости:	Земельный участок
		Кадастровый номер:	48:20:0013802:15
		Назначение объекта недвижимости:	данные отсутствуют
		Виды разрешенного использования объекта недвижимости:	для комплекса зданий Г(О)ОУ С(К)ШИ VII вида
		Местоположение:	Местоположение установлено относительно ориентира, расположенного в границах участка. Почтовый адрес ориентира: Липецкая обл, г Липецк, ул Неделина, дом 40.
		Площадь:	11574 +/- 38
	19.2	вид права, доля в праве:	Постоянное (бессрочное) пользование
		дата государственной регистрации:	02.06.2014
		номер государственной регистрации:	48-48-01/098/2014-16
		основание государственной регистрации:	Постановление администрации Липецкой области, № 252, выдан 29.05.2013 Передаточный акт, выдан 21.10.2013
		дата государственной регистрации прекращения права:	данные отсутствуют
	19.3	Ограничение прав и обременение объекта недвижимости:	не зарегистрировано

полное наименование должности		ДОКУМЕНТ ПОДПИСАН	
		ЭЛЕКТРОННОЙ ПОДПИСЬЮ	инициалы, фамилия

Сертификат: 3094B7974B3CA8E1F07A347CFAD6FA78
Владелец: ФЕДЕРАЛЬНАЯ СЛУЖБА ГОСУДАРСТВЕННОЙ
РЕГИСТРАЦИИ, КАДАСТРА И КАРТОГРАФИИ
Действителен: с 17.05.2022 по 10.08.2023


20	20.1	Вид объекта недвижимости:	Здание
		Кадастровый номер:	48:20:0013802:687
		Назначение объекта недвижимости:	Нежилое
		Виды разрешенного использования объекта недвижимости:	нежилое
		Местоположение:	Липецкая область, г Липецк, ул Неделина, д 40
		Площадь:	2940.1
	20.2	вид права, доля в праве:	Оперативное управление
		дата государственной регистрации:	11.10.2013
		номер государственной регистрации:	48-48-01/139/2013-573
		основание государственной регистрации:	Решение с приложением, № 1935, выдан 24.06.2013, Управление имущественных и земельных отношений Липецкой области Акт приема-передачи государственного имущества, выдан 24.06.2013
		дата государственной регистрации прекращения права:	данные отсутствуют
	20.3	Ограничение прав и обременение объекта недвижимости:	не зарегистрировано
21	21.1	Вид объекта недвижимости:	Здание
		Кадастровый номер:	48:20:0013802:688
		Назначение объекта недвижимости:	Нежилое
		Виды разрешенного использования объекта недвижимости:	нежилое(нежилое)
		Местоположение:	Россия, Липецкая область, г. Липецк, ул. Неделина, дом №40
		Площадь:	432.3
	21.2	вид права, доля в праве:	Оперативное управление
		дата государственной регистрации:	11.10.2013
		номер государственной регистрации:	48-48-01/139/2013-575
		основание государственной регистрации:	Решение с приложением, № 1935, выдан 24.06.2013, Управление имущественных и земельных отношений Липецкой области Акт приема-передачи государственного имущества, выдан 24.06.2013
		дата государственной регистрации прекращения права:	данные отсутствуют
	21.3	Ограничение прав и обременение объекта недвижимости:	не зарегистрировано

полное наименование должности		ДОКУМЕНТ ПОДПИСАН	инициалы, фамилия
		ЭЛЕКТРОННОЙ ПОДПИСЬЮ	
Сертификат: 3094B7974B3CA8E1F07A347CFAD6FA78 Владелец: ФЕДЕРАЛЬНАЯ СЛУЖБА ГОСУДАРСТВЕННОЙ РЕГИСТРАЦИИ, КАДАСТРА И КАРТОГРАФИИ Действителен: с 17.05.2022 по 10.08.2023			

22	22.1	Вид объекта недвижимости:	Земельный участок
		Кадастровый номер:	48:20:0046002:26
		Назначение объекта недвижимости:	данные отсутствуют
		Виды разрешенного использования объекта недвижимости:	для школы-интерната
		Местоположение:	Местоположение установлено относительно ориентира, расположенного в границах участка. Почтовый адрес ориентира: Липецкая область, г Липецк, ул Механизаторов, д 9.
		Площадь:	31620 +/- 62
22.2		вид права, доля в праве:	Постоянное (бессрочное) пользование
		дата государственной регистрации:	14.11.2005
		номер государственной регистрации:	48-48-01/010/2005-6256
		основание государственной регистрации:	Постановление главы администрации г. Липецка "О предоставлении земельного участка в постоянное (бессрочное) пользование СКО школе-интернату 3-4 вида, № 1920, выдан 12.04.2004
		дата государственной регистрации прекращения права:	данные отсутствуют
		Ограничение прав и обременение объекта недвижимости:	не зарегистрировано
23	23.1	Вид объекта недвижимости:	Сооружение
		Кадастровый номер:	48:20:0046002:544
		Назначение объекта недвижимости:	коммуникационное
		Виды разрешенного использования объекта недвижимости:	данные отсутствуют
		Местоположение:	г. Липецк, ул. Механизаторов, дом №9
		Площадь:	Протяженность 244 м.
23.2		вид права, доля в праве:	Оперативное управление
		дата государственной регистрации:	19.11.2009
		номер государственной регистрации:	48-48-01/231/2009-412
		основание государственной регистрации:	Решение Управления имущественных и земельных отношений Липецкой области, № 2532, выдан 20.07.2009 Акт приема-передачи, выдан 20.07.2009
		дата государственной регистрации прекращения права:	данные отсутствуют
		Ограничение прав и обременение объекта недвижимости:	не зарегистрировано


полное наименование должности		ДОКУМЕНТ ПОДПИСАН	инициалы, фамилия
		ЭЛЕКТРОННОЙ ПОДПИСЬЮ	
Сертификат: 3094B7974B3CA8E1F07A347CFAD6FA78 Владелец: ФЕДЕРАЛЬНАЯ СЛУЖБА ГОСУДАРСТВЕННОЙ РЕГИСТРАЦИИ, КАДАСТРА И КАРТОГРАФИИ Действителен: с 17.03.2022 по 10.08.2023			

24	24.1	Вид объекта недвижимости:	Сооружение
		Кадастровый номер:	48:20:0046002:545
		Назначение объекта недвижимости:	коммуникационное
		Виды разрешенного использования объекта недвижимости:	данные отсутствуют
		Местоположение:	г. Липецк, ул. Механизаторов, дом №9
		Площадь:	Протяженность 535 м.
	24.2	вид права, доля в праве:	Оперативное управление
		дата государственной регистрации:	19.11.2009
		номер государственной регистрации:	48-48-01/231/2009-413
		основание государственной регистрации:	Решение Управления имущественных и земельных отношений Липецкой области, № 2532, выдан 20.07.2009 Акт приема-передачи, выдан 20.07.2009
		дата государственной регистрации прекращения права:	данные отсутствуют
	24.3	Ограничение прав и обременение объекта недвижимости:	не зарегистрировано
25	25.1	Вид объекта недвижимости:	Сооружение
		Кадастровый номер:	48:20:0046002:546
		Назначение объекта недвижимости:	иное сооружение (канализационная сеть)
		Виды разрешенного использования объекта недвижимости:	данные отсутствуют
		Местоположение:	г. Липецк, ул. Механизаторов, дом №9
		Площадь:	Протяженность 347 м.
	25.2	вид права, доля в праве:	Оперативное управление
		дата государственной регистрации:	19.11.2009
		номер государственной регистрации:	48-48-01/231/2009-410
		основание государственной регистрации:	Решение Управления имущественных и земельных отношений Липецкой области, № 2532, выдан 20.07.2009 Акт приема-передачи, выдан 20.07.2009
		дата государственной регистрации прекращения права:	данные отсутствуют
	25.3	Ограничение прав и обременение объекта недвижимости:	не зарегистрировано


полное наименование должности		ДОКУМЕНТ ПОДПИСАН	инициалы, фамилия
		ЭЛЕКТРОННОЙ ПОДПИСЬЮ	

Сертификат: 3094B7974B3CA8E1F07A347CFAD6FA78
Владелец: ФЕДЕРАЛЬНАЯ СЛУЖБА ГОСУДАРСТВЕННОЙ
РЕГИСТРАЦИИ, КАДАСТРА И КАРТОГРАФИИ
Действителен: с 17.05.2022 по 10.08.2023


26	26.1	Вид объекта недвижимости:	Сооружение
		Кадастровый номер:	48:20:0046002:547
		Назначение объекта недвижимости:	иное сооружение (Кабельная линия электропередачи 0,4 кВ)
		Виды разрешенного использования объекта недвижимости:	данные отсутствуют
		Местоположение:	г. Липецк, ул. Механизаторов, дом №9
		Площадь:	Протяженность 181 м.
	26.2	вид права, доля в праве:	Оперативное управление
		дата государственной регистрации:	19.11.2009
		номер государственной регистрации:	48-48-01/231/2009-414
		основание государственной регистрации:	Решение Управления имущественных и земельных отношений Липецкой области, № 2532, выдан 20.07.2009 Акт приема-передачи, выдан 20.07.2009
		дата государственной регистрации прекращения права:	данные отсутствуют
	26.3	Ограничение прав и обременение объекта недвижимости:	не зарегистрировано
27	27.1	Вид объекта недвижимости:	Сооружение
		Кадастровый номер:	48:20:0046002:548
		Назначение объекта недвижимости:	иное сооружение (Теплотрасса)
		Виды разрешенного использования объекта недвижимости:	данные отсутствуют
		Местоположение:	г. Липецк, ул. Механизаторов, дом №9
		Площадь:	Протяженность 103 м.
	27.2	вид права, доля в праве:	Оперативное управление
		дата государственной регистрации:	19.11.2009
		номер государственной регистрации:	48-48-01/231/2009-409
		основание государственной регистрации:	Решение Управления имущественных и земельных отношений Липецкой области, № 2532, выдан 20.07.2009 Акт приема-передачи, выдан 20.07.2009
		дата государственной регистрации прекращения права:	данные отсутствуют
	27.3	Ограничение прав и обременение объекта недвижимости:	не зарегистрировано

полное наименование должности		ДОКУМЕНТ ПОДПИСАН	инициалы, фамилия
		ЭЛЕКТРОННОЙ ПОДПИСЬЮ	
Сертификат: 3094B7974B3CA8E1F07A347CFAD6FA78 Владелец: ФЕДЕРАЛЬНАЯ СЛУЖБА ГОСУДАРСТВЕННОЙ РЕГИСТРАЦИИ, КАДАСТРА И КАРТОГРАФИИ Действителен: с 17.05.2022 по 10.08.2023			


28	28.1	Вид объекта недвижимости:	Здание
		Кадастровый номер:	48:20:0046002:551
		Назначение объекта недвижимости:	Нежилое
		Виды разрешенного использования объекта недвижимости:	учебно-образовательное(нежилое здание)
		Местоположение:	г. Липецк, ул. Механизаторов, дом №9
		Площадь:	4043.5
	28.2	вид права, доля в праве:	Оперативное управление
		дата государственной регистрации:	19.11.2009
		номер государственной регистрации:	48-48-01/231/2009-411
		основание государственной регистрации:	Решение Управления имущественных и земельных отношений Липецкой области, № 2532, выдан 20.07.2009 Акт приема-передачи, выдан 20.07.2009
		дата государственной регистрации прекращения права:	данные отсутствуют
	28.3	Ограничение прав и обременение объекта недвижимости:	не зарегистрировано
29	29.1	Вид объекта недвижимости:	Здание
		Кадастровый номер:	48:20:0046002:556
		Назначение объекта недвижимости:	Нежилое
		Виды разрешенного использования объекта недвижимости:	нежилое(нежилое здание)
		Местоположение:	Липецкая область, г Липецк, ул Механизаторов, д 9
		Площадь:	6288.3
	29.2	вид права, доля в праве:	Оперативное управление
		дата государственной регистрации:	02.06.2014
		номер государственной регистрации:	48-48-01/097/2014-774
		основание государственной регистрации:	Решение "О передаче в оперативное управление государственному учебному заведению Государственному областному специальному (коррекционному) образовательному учреждению для обучающихся, воспитанников с отклонениями в развитии специальной (коррекционной) общеобразовательной школе-интернату III-IV вида ", № 509, выдан 24.11.2000 Акт приема-передачи государственного имущества с перечнем, выдан 24.11.2000
		дата государственной регистрации прекращения права:	данные отсутствуют

полное наименование должности		ДОКУМЕНТ ПОДПИСАН	инициалы, фамилия
		ЭЛЕКТРОННОЙ ПОДПИСЬЮ	
Сертификат: 3094B7974B3CA8E1F07A347CFAD6FA78 Владелец: ФЕДЕРАЛЬНАЯ СЛУЖБА ГОСУДАРСТВЕННОЙ РЕГИСТРАЦИИ, КАДАСТРА И КАРТОГРАФИИ Действителен: с 17.05.2022 по 10.08.2023			

	29.3	Ограничение прав и обременение объекта недвижимости:	не зарегистрировано
30	30.1	Вид объекта недвижимости:	Здание
		Кадастровый номер:	48:20:0046002:558
		Назначение объекта недвижимости:	Нежилое
		Виды разрешенного использования объекта недвижимости:	нежилое(нежилое здание)
		Местоположение:	Липецкая область, г Липецк, ул Механизаторов, д 9
		Площадь:	242.2
	30.2	вид права, доля в праве:	Оперативное управление
		дата государственной регистрации:	22.06.2015
		номер государственной регистрации:	48-48/001-48/001/107/2015-560/1
		основание государственной регистрации:	Решение "О передаче в оперативное управление государственному учебному заведению Государственному областному специальному (коррекционному) образовательному учреждению для обучающихся, воспитанников с отклонениями в развитии специальной (коррекционной) общеобразовательной школе-интернату III-IV вида ", № 509, выдан 24.11.2000 Акт приема-передачи государственного имущества с перечнем, выдан 24.11.2000
		дата государственной регистрации прекращения права:	данные отсутствуют
	30.3	Ограничение прав и обременение объекта недвижимости:	не зарегистрировано
31	31.1	Вид объекта недвижимости:	Здание
		Кадастровый номер:	48:20:0046002:559
		Назначение объекта недвижимости:	Нежилое
		Виды разрешенного использования объекта недвижимости:	нежилое(нежилое здание)
		Местоположение:	Липецкая область, г Липецк, ул Механизаторов, д 9
		Площадь:	75.5
	31.2	вид права, доля в праве:	Оперативное управление
		дата государственной регистрации:	22.06.2015
		номер государственной регистрации:	48-48/001-48/001/107/2015-561/1


полное наименование должности		ДОКУМЕНТ ПОДПИСАН	инициалы, фамилия
		ЭЛЕКТРОННОЙ ПОДПИСЬЮ	
Сертификат: 3094B7974B3CA8E1F07A347CFAD6FA78 Владелец: ФЕДЕРАЛЬНАЯ СЛУЖБА ГОСУДАРСТВЕННОЙ РЕГИСТРАЦИИ, КАДАСТРА И КАРТОГРАФИИ Действителен: с 17.05.2022 по 10.08.2023			

		основание государственной регистрации:	Решение "О передаче в оперативное управление Государственному учебному заведению Государственному областному специальному (коррекционному) образовательному учреждению для обучающихся, воспитанников с отклонениями в развитии специальной (коррекционной) общеобразовательной школе-интернату III-IV вида ", № 509, выдан 24.11.2000 Акт приема-передачи государственного имущества с перечнем, выдан 24.11.2000
		дата государственной регистрации прекращения права:	данные отсутствуют
	31.3	Ограничение прав и обременение объекта недвижимости:	не зарегистрировано
32	32.1	Вид объекта недвижимости:	Здание
		Кадастровый номер:	48:20:0046002:560
		Назначение объекта недвижимости:	Нежилое
		Виды разрешенного использования объекта недвижимости:	нежилое(нежилое здание)
		Местоположение:	Липецкая область, г Липецк, ул Механизаторов, д 9
		Площадь:	40.3
	32.2	вид права, доля в праве:	Оперативное управление
		дата государственной регистрации:	22.06.2015
		номер государственной регистрации:	48-48/001-48/001/107/2015-559/1
		основание государственной регистрации:	Решение "О передаче в оперативное управление Государственному учебному заведению Государственному областному специальному (коррекционному) образовательному учреждению для обучающихся, воспитанников с отклонениями в развитии специальной (коррекционной) общеобразовательной школе-интернату III-IV вида ", № 509, выдан 24.11.2000 Акт приема-передачи государственного имущества с перечнем, выдан 24.11.2000
		дата государственной регистрации прекращения права:	данные отсутствуют
	32.3	Ограничение прав и обременение объекта недвижимости:	не зарегистрировано

полное наименование должности		ДОКУМЕНТ ПОДПИСАН	инициалы, фамилия
		ЭЛЕКТРОННОЙ ПОДПИСЬЮ	
Сертификат: 3094B7974B3CA8E1F07A347CFAD6FA78 Владелец: ФЕДЕРАЛЬНАЯ СЛУЖБА ГОСУДАРСТВЕННОЙ РЕГИСТРАЦИИ, КАДАСТРА И КАРТОГРАФИИ Действителен: с 17.05.2022 по 10.08.2023			

33	33.1	Вид объекта недвижимости:	Здание
		Кадастровый номер:	48:20:0046002:561
		Назначение объекта недвижимости:	Нежилое
		Виды разрешенного использования объекта недвижимости:	нежилое(Нежилое здание)
		Местоположение:	Липецкая область, г Липецк, ул Механизаторов, д 9
		Площадь:	111.5
	33.2	вид права, доля в праве:	Оперативное управление
		дата государственной регистрации:	22.06.2015
		номер государственной регистрации:	48-48/001-48/001/107/2015-556/1
		основание государственной регистрации:	Решение "О передаче в оперативное управление государственному учебному заведению Государственному областному специальному (коррекционному) образовательному учреждению для обучающихся, воспитанников с отклонениями в развитии специальной (коррекционной) общеобразовательной школе-интернату III-IV вида ", № 509, выдан 24.11.2000 Акт приема-передачи государственного имущества с перечнем, выдан 24.11.2000
		дата государственной регистрации прекращения права:	данные отсутствуют
	33.3	Ограничение прав и обременение объекта недвижимости:	не зарегистрировано
34	Получатель выписки		Мурских Людмила Александровна, действующий(ая) на основании документа "Доверенность" от имени заявителя государственное областное автономное общеобразовательное учреждение "Центр образования, реабилитации и оздоровления", 4824017909

Выписка содержит сведения Единого государственного реестра недвижимости о правах на объекты недвижимости, расположенные на территории субъектов(а) Российской Федерации, указанных(ого) Вами в запросе. Использование сведений, содержащихся в настоящей выписке, способами или в форме, которые наносят ущерб правам и законным интересам правообладателей, влечет ответственность, предусмотренную законодательством Российской Федерации

ПОЛНОЕ НАИМЕНОВАНИЕ ДОЛЖНОСТИ		ДОКУМЕНТ ПОДПИСАН	ИНИЦИАЛЫ, ФАМИЛИЯ
		ЭЛЕКТРОННОЙ ПОДПИСЬЮ	
Сертификат: 3094B7974B3CA8E1F07A347CFAD6FA78 Владелец: ФЕДЕРАЛЬНАЯ СЛУЖБА ГОСУДАРСТВЕННОЙ РЕГИСТРАЦИИ, КАДАСТРА И КАРТОГРАФИИ Действителен: с 17.05.2022 по 10.08.2023			

Серийный номер	0x3094B7974B3CA8E1F07A347CFAD6FA78
Срок действия	с 17/05/2022 13:02:00 UTC по 10/08/2023 13:02:00 UTC
Владелец ключа	C=RU, S=г. Москва, STREET="ул. Воронцово поле, д.4а", L=Москва, O="ФЕДЕРАЛЬНАЯ СЛУЖБА ГОСУДАРСТВЕННОЙ РЕГИСТРАЦИИ, КАДАСТРА И КАРТОГРАФИИ", OGRN=1047796940465, INNLE=7706560536, E=00_ozil1@rosreestr.ru, CN="ФЕДЕРАЛЬНАЯ СЛУЖБА ГОСУДАРСТВЕННОЙ РЕГИСТРАЦИИ, КАДАСТРА И КАРТОГРАФИИ"

Экземпляр электронного документа на бумажном носителе составлен в Липецком городском отделе № 1 областного бюджетного учреждения «Уполномоченный многофункциональный центр предоставления государственных и муниципальных услуг Липецкой области», находящемся по адресу: Липецкая область, г. Липецк, ул. Меркулова, д. 45а.



Подпись

Сикачѐва
Фамилия

Оксана
Имя

Васильевна
Отчество

22.02.2023
10 ч. 23 мин.



Пронумеровано, прошито и скреплено печатью на 11 листах

ДОКУМЕНТ ПОДПИСАН
УСИЛЕННОЙ КВАЛИФИЦИРОВАННОЙ ЭЛЕКТРОННОЙ
ПОДПИСЬЮ

Сертификат:
64575127400433833109200328139839306360

Владелец: **ФЕДЕРАЛЬНАЯ СЛУЖБА**
ГОСУДАРСТВЕННОЙ РЕГИСТРАЦИИ,
КАДАСТРА И КАРТОГРАФИИ

Действителен с 17.05.2022 по 10.08.2023